

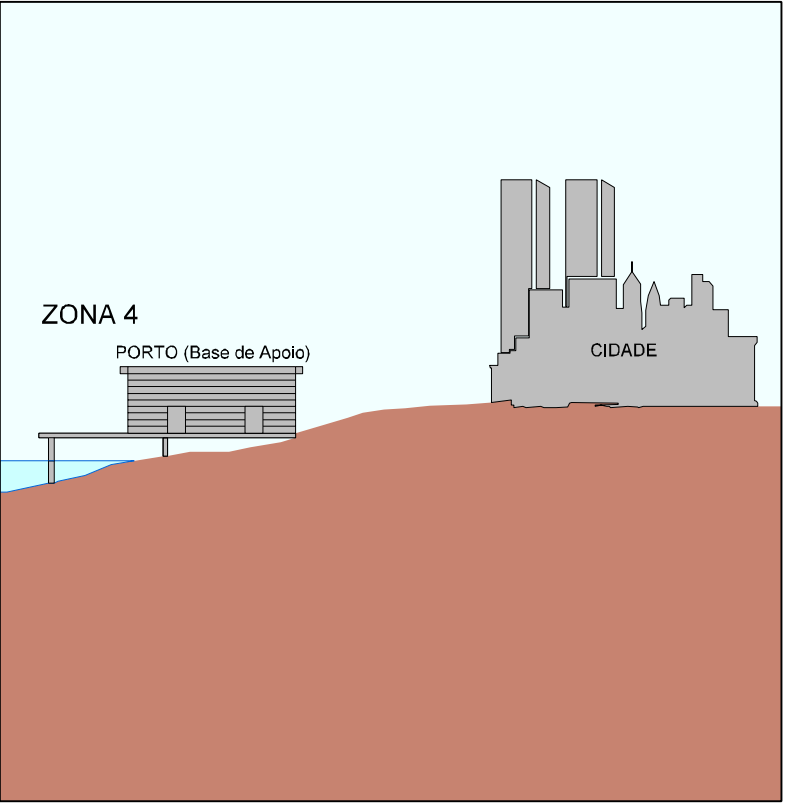


Fonte: PETROBRAS / HABTEC

LEGENDA

Linhas de Produção	—	Cabeça de Poço de Produção	
Linhas de Injeção	—	Cabeça de Poço de Injeção	
Gasoduto	—	Profundidade da Água = PDA	
Oleoduto	—		

- ZONA 1 - região dos poços, dutos de escoamento de óleo e gás e estruturas submarinas, no assoalho oceânico;
- ZONA 2 - unidade de produção (SS) e coluna d' água;
- ZONA 3 - trajeto entre unidade de produção e a base de apoio terrestre;
- ZONA 4 - base de apoio terrestre.



PETROBRAS

HABTEC
Engenharia Ambiental

Petróleo Brasileiro S.A.
BACIA DE CAMPOS - CAMPO DE MARLIM SUL
RELATÓRIO DE AVALIAÇÃO AMBIENTAL - RAA

**ESQUEMATIZAÇÃO DAS ZONAS DE ATIVIDADE
DESTE EMPREENDIMENTO**

DATA	NÚMERO DO DESENHO	CAD	REVISÃO
SETEMBRO, 2003	Figura 4-1	Celso Dias	R0